

Mayo 18, 2020

BID y Esri ofrecen solución para combatir COVID-19 en América Latina y el Caribe

Isabel Alvarez

esri.co

Esri Colombia
Calle 90 # 13 – 40
T + 57 (1) 650 1550
Bogotá, Colombia

 **esri** Colombia

Esri, el líder global en localización inteligente anunció que se ha unido con el Banco Interamericano de Desarrollo (BID) para proveer acceso libre a tecnología geoespacial como respuesta a la emergencia por COVID-19 en Latinoamérica y el Caribe. Los gobiernos en la región podrán usar una solución al COVID-19 para rastrear la disponibilidad de equipos y activos críticos, administrar las cadenas de suministro y mantener la continuidad de los negocios.

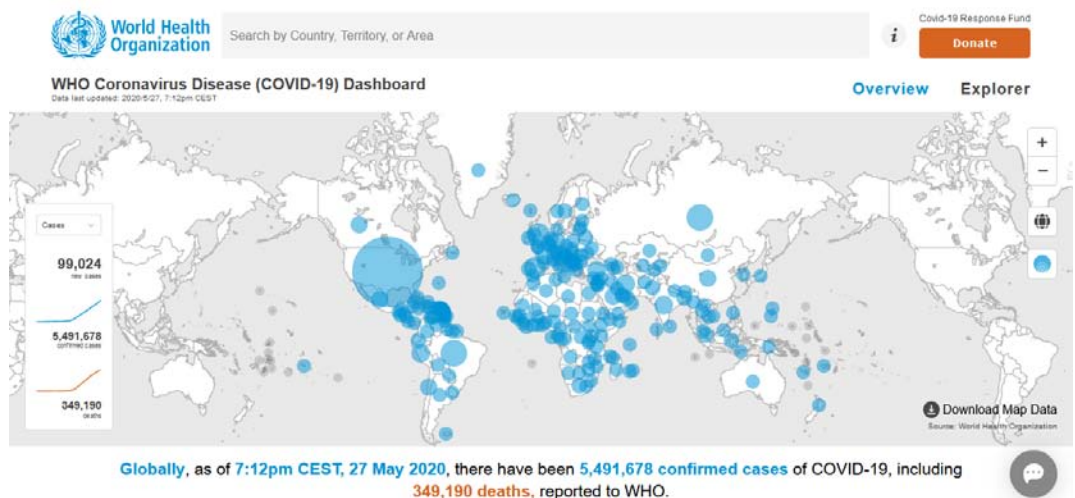
Aprovechando el [programa de repuesta a desastres de Esri](#), y basados en las necesidades específicas de los países miembros del BID, esta colaboración otorga acceso a recursos tecnológicos que pueden mejorar la respuesta inmediata a la emergencia pública causada por el COVID-19 en la región. Concretamente, los gobiernos de la región serán capaces de aprovechar los modelos analíticos de Esri e implementar centros y tableros de control para monitorear la expansión del virus e identificar donde es necesaria una intervención.



"Con Esri, hemos desarrollado una relación colaborativa focalizada en trabajar con clientes del BID para resolver problemas complejos y combatir el COVID-19 en Latinoamérica y el Caribe" dijo Nuria Simo, directora de información gerente general del departamento de tecnología de la información del BID. "Nosotros creemos que el liderazgo de Esri en programas de respuesta a desastres, conocimiento técnico y asistencia en el uso de sistemas de información geográfica, uso de datos georeferenciados y acceso a herramientas analíticas, pueden beneficiar ampliamente la región en su lucha contra el virus, mientras nos ayuda a nosotros a encontrar otras necesidades importantes en los países en los que servimos".

"Estamos muy orgullosos de asistir al IDB en proveer soporte para Latinoamérica y el Caribe", dijo Jack Dangermond, fundador de Esri y presidente. "La habilidad de entender la capacidad de administración de la emergencia es crucial para manejar una crisis como esta, y es nuestra misión ofrecer capacidades tecnológicas mejoradas que empodere a los gobiernos alrededor del mundo a responder más rápidamente y con los mejores recursos de información a su disposición."

"Estamos muy orgullosos de ayudar al BID al brindar apoyo a América Latina y el Caribe", dijo Jack Dangermond, fundador y presidente de Esri. "La habilidad de comprender la capacidad de gestión de emergencias es crucial para manejar una crisis como esta, y es nuestra misión ofrecer capacidades tecnológicas mejoradas que permitan a los gobiernos de todo el mundo responder más rápido y con los mejores recursos de datos a su disposición".



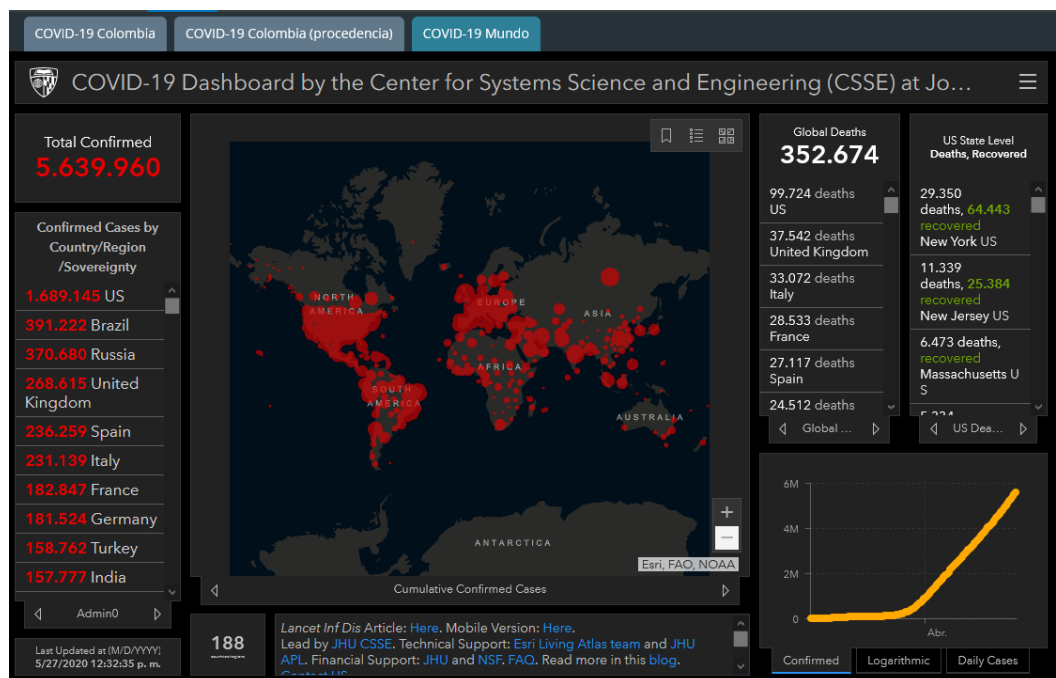
Adicionalmente al apoyar la respuesta a la salud pública, la unión entre las dos entidades permitirá apoyar las otras tres áreas de prioridad identificadas por BID mientras trabaja para abordar el COVID-19 en Latinoamérica y el Caribe, incluyendo la creación de redes seguras para poblaciones vulnerables, productividad económica y empleo, y el desarrollo de políticas fiscales para disminuir el impacto económico.

Para aprender más acerca de los recursos para responder al COVID-19 visite <https://esri.co/covid-19/>.

Sobre el BID

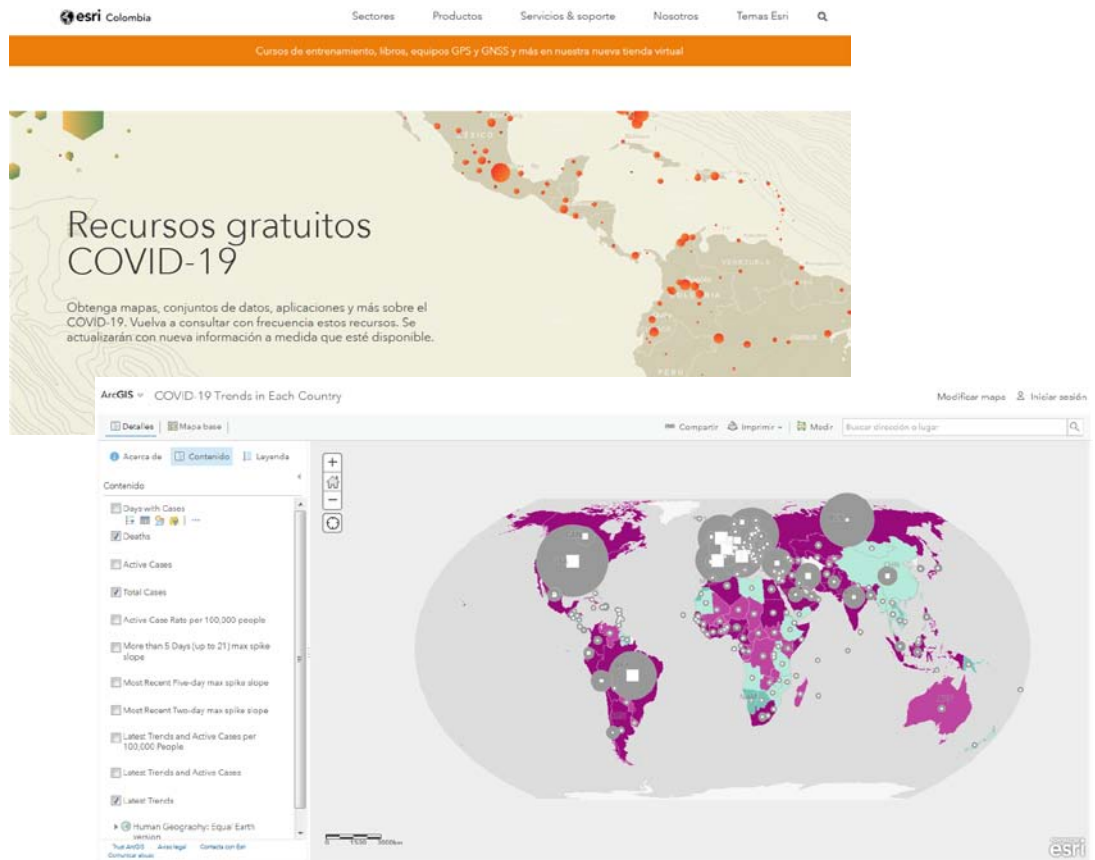
El Banco Interamericano de Desarrollo es una de las principales fuentes de financiamiento a largo plazo para proyectos económicos, sociales e institucionales en América Latina y el Caribe. Además de préstamos, donaciones y garantías de crédito, el BID realiza proyectos de investigación de vanguardia para brindar soluciones innovadoras y sostenibles a los problemas más urgentes de nuestra región. Fue establecido en 1959 para ayudar a acelerar el progreso en sus países miembros en vías de desarrollo, trabaja día a día para mejorar vidas. También, brinda asesoramiento sobre políticas, asistencia técnica y capacitación a clientes del sector público y privado en toda la región.

Para obtener más información sobre los recursos del Grupo BID para responder a COVID-19, visite <https://www.iadb.org/en/coronavirus>.



Sobre Esri

Esri, líder en el mercado global de software de Sistemas de Información Geográfica (SIG), inteligencia de ubicación y mapeo, ofrece la tecnología más poderosa de cartografía y análisis espacial disponible. Desde 1969, Esri y su red de socios de negocio, han ayudado a los clientes a alcanzar todo el potencial de los datos para mejorar los resultados operativos y comerciales. En la actualidad, el software Esri se utiliza en más de 350.000 organizaciones, incluyendo las ciudades más grandes del mundo, la mayoría de los gobiernos nacionales, el 75 por ciento de las compañías Fortune 500 y más de 7.000 universidades. La compañía diseña las soluciones más avanzadas para la transformación digital, Internet de Cosas (IoT), y análisis de localización para compartir los mapas más autorizados del mundo.



Copyright © 2019 Esri. Todos los derechos reservados. Esri, el logotipo de Globo Esri, ArcGIS, The Science of Where, esri.com, y @ esri.com son marcas comerciales, marcas de servicio o marcas registradas de Esri en los Estados Unidos, la Comunidad Europea u otras jurisdicciones. Otras empresas y productos o servicios mencionados en este documento pueden ser marcas comerciales, marcas de servicio o marcas registradas de sus respectivos propietarios de marca.

Imagen tomada de: <https://www.iadb.org/en/coronavirus/current-situation-pandemic>